



**DEMANDE D'ENREGISTREMENT D'UNE INSTALLATION CLASSEE POUR LA  
PROTECTION DE L'ENVIRONNEMENT**

**Installation de concassage – criblage  
Station de transit de produits minéraux et de matériaux inertes**

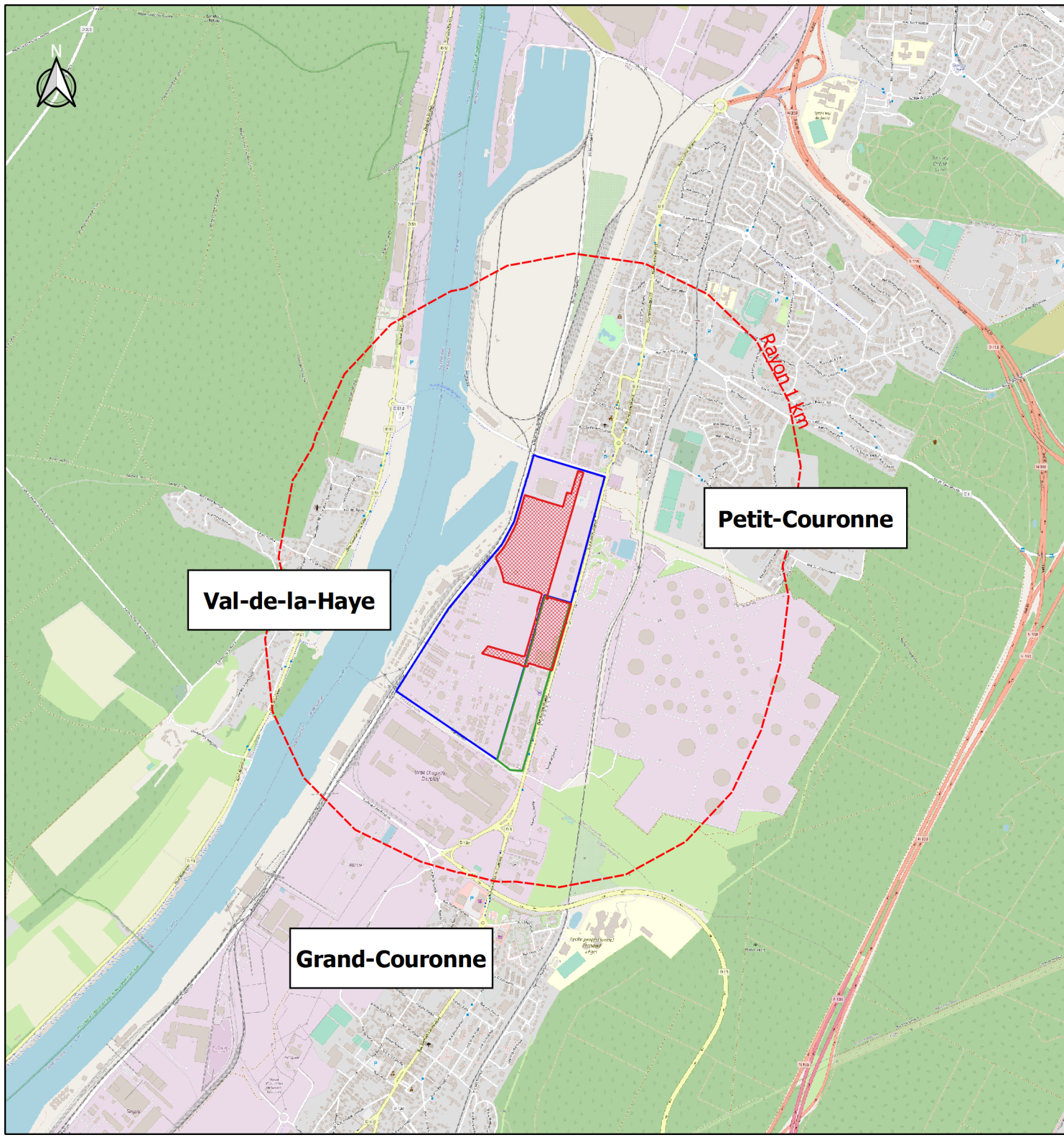
**Rubriques ICPE 2515 – 2517**

**CAHIER DE PLANS**

**VALGO - Pôle d'Innovation des Couronnes**

72, rue Aristide Briand, 76650, Petit Couronne, [www.valgo.fr](http://www.valgo.fr)

Date 04/03/2022	Version 3	Rédaction : Catherine Jouy	Vérification : Valérie LOUBES	Approbation : Eric BRANQUET
--------------------	--------------	-------------------------------	----------------------------------	--------------------------------




**Projet zone de concassage**

**Localisation du site au  
1/25 000**

**Raffinerie**


**Légende**


**Projet**

 Périmètre projet de concassage

 Rayon 1 km

**Emprises**

 Pôle d'Innovation des Couronnes (PIC)

 Friche ex-Pétroplus

0 250 500 m



Modifié par	L. RIDEL
Date mise à jour	28/02/2022



# Projet zone de concassage

## Plan abords

### Raffinerie - 1/2 500



# Butagaz

Bd. Maritime

Bd. Cordonnier

Rue Aristide Briand

LOT 9

LOT 7

LOT 2

LOT 6b

AM0060

LOT 1A

LOT 6

AM0100

LOT 1B

AM0040

LOT 5

LOT 1C

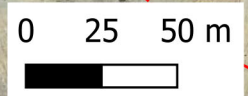
AM0099

P.I.C.

RAYON 100 m

AM0097

- ### Légende
- Projet**
- Périmètre projet de concassage
  - Rayon 35 m
  - Rayon 100 m
- Emprises**
- Parcelle cadastrale de la raffinerie
  - Pôle d'Innovation des Couronnes (PIC)
  - Friche ex-Pétroplus
  - Noues
  - Limites des lots
- Fond de plan - Google map - Vue satellite



Modifié par L. RIDEL  
Date mise à jour 23/02/2022



# Projet zone de concassage

## Plan constructions et réseaux enterrés

### Raffinerie - 1/2 500



#### Légende

##### Projet

Périmètre projet de concassage

Rayon 35 m

##### Emprises

Pôle d'Innovation des Couronnes (PIC)

Friche ex-Pétroplus

##### Réseaux

###### Réseaux Viafrance

-VRD\_R\_AEP\_CONDUITE\_BRANCHEMENT D80

-VRD\_R\_AEP\_CONDUITE\_PRINCIPALE D150

-VRD\_R\_BT\_CABLE

-VRD\_R\_CONTROLE\_ACCES 2Ã42-45

-VRD\_R\_CONTROLE\_ACCES 2Ã90

-VRD\_R\_ECLP\_FOURREAU

-VRD\_R\_GAZ\_CONDUITE\_PRINCIPALE

-VRD\_R\_HTA\_CABLE

-VRD\_R\_TEL\_FOURREAU\_BRANCHEMENT\_3Ã42-45

-VRD\_R\_TEL\_FOURREAU\_PRINCIPAL\_2Ã80

-VRD\_R\_THD\_FOURREAU\_BRANCHEMENT\_3Ã42-45

-VRD\_R\_THD\_FOURREAU\_PRINCIPAL\_3Ã42-45

###### Plan recollement 5 lignes DRPC - Plan : PC-U000-TU-PL-006

SLC 5

SLC\_1

SLC\_2

SLC\_3

SLC\_4

Trapil

Réseau élect. souterraine RTE

Fond de plan - Google map - Vue satellite

0 25 50 m

Modifié par L. RIDEL  
Date mise à jour 28/02/2022



# Plan de Prévention des Risques Technologiques Zone industrielle et Portuaire de Petit-Couronne Plan de zonage réglementaire


## Projet zone de concassage

### Plan de Prévention des Risques Technologiques

Raffinerie - 1/12 500

#### Légende

##### Projet

 Périmètre projet de concassage

 Rayon 1 km

##### Emprises


 Pôle d'Innovation des Couronnes (PIC)


 Friche ex-Pétroplus


Fond de plan : PPRT - Zone industrielle et Portuaire de PEtit-Couronne - Plan de zonage réglementaire (src : préfecture Seine-Maritime)

 Zones grisées "G"

 Zones rouge foncé "R" d'interdiction

 Zones rouge clair "r" d'interdiction

 Zones bleu foncé "B" d'autorisations sous conditions

 Zones bleu clair "b" d'autorisations sous conditions

0 100 200 m



Modifié par	L. RIDEL
Date mise à jour	28/02/2022

